

СХЕМА РАСПОЛОЖЕНИЯ ГРАНИЦ ПУБЛИЧНОГО СЕРВИТУТА

Объект: Строительство участка ВЛ 10 кВ «Гилево» и установка ПКУ-10 кВ, входящих в ЭСК ПС 110/10 кВ «Верховино» (электроснабжение проектируемой КТП-16-10/0,4 кВ, находящейся по адресу: Тугулымский район, пгт. Тугулым, ул. Полевая, к.н. 66:29:2201012:34, АО «Облкоммунэнерго») (0,01 км., 1 шт.)






Кадастровые кварталы: 66:29:2201012, 66:29:2201020

Площадь сервитута: 295 кв.м.

Масштаб 1:500

Условные обозначения:



-  - проектные границы публичного сервитута
-  - границы земельных участков, согласно кадастровому делению
-  - границы земельных участков, в отношении которых испрашивается публичный сервитут
-  - границы кадастровых кварталов
-  - проектное местоположение инженерного сооружения
- .1, .2, .3, ... - характерные точки границ публичного сервитута
- :243, :114, :... - кадастровые номера земельных участков, согласно кадастровому делению
- 66:29: ... - кадастровый номер кадастрового квартала
- 66:29: ...: ... - кадастровые номера земельных участков, в отношении которых испрашивается публичный сервитут

Каталог координат поворотных точек границ публичного сервитута (МСК-66)

Обозначение характерных точек границ	Координаты, м	
	X	Y
1	416349.90	2416008.95
2	416350.91	2416012.82
3	416311.51	2416023.33
4	416278.62	2416014.16
5	416279.69	2416010.31
6	416311.55	2416019.19