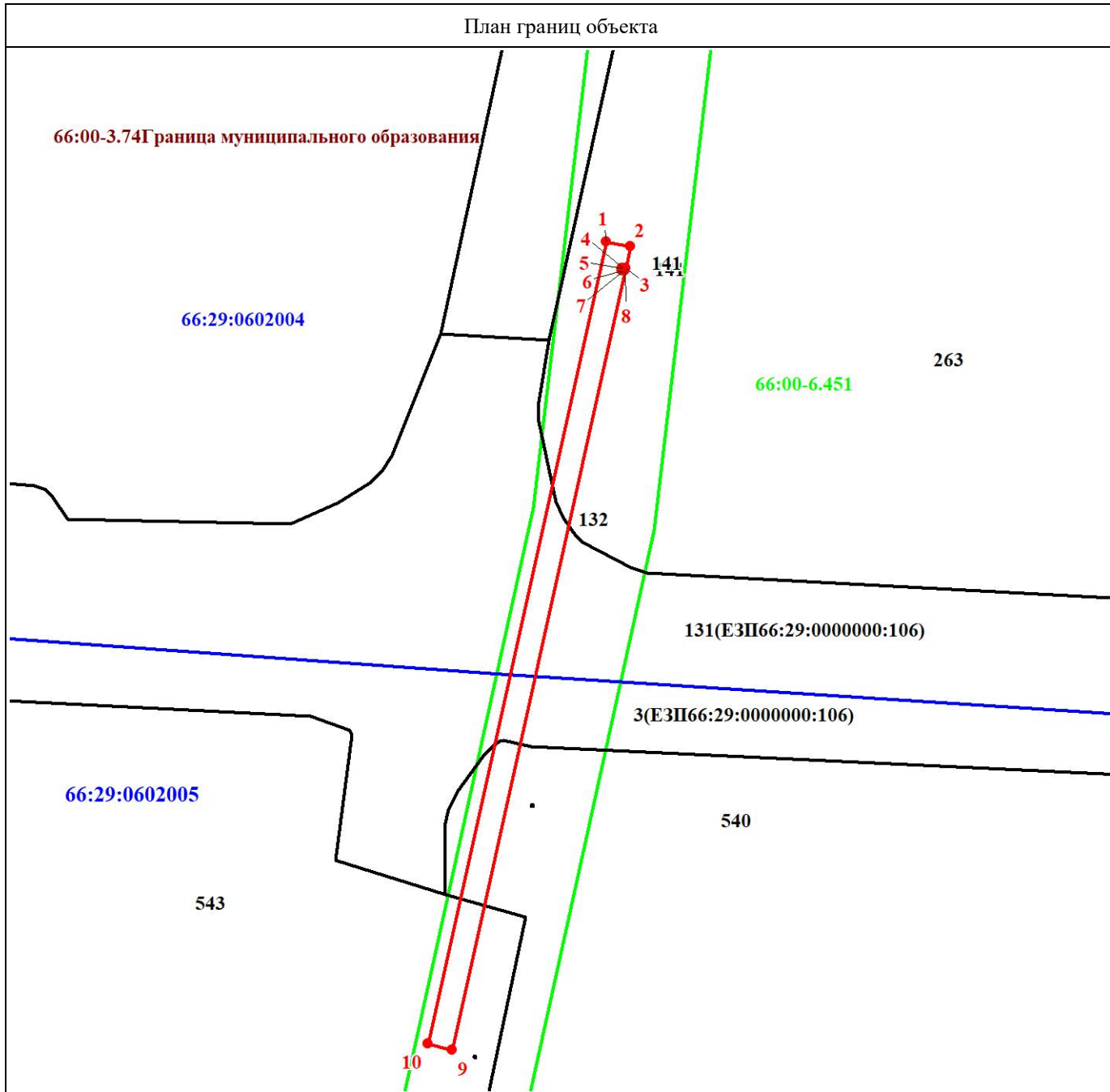



План границ объекта



Используемые условные знаки и обозначения:



Характерная точка границы объекта




Граница публичного сервитута



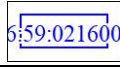
Граница территориальной зоны



Обозначение границы территориальной зоны



Часть границы, сведения ЕГРН о которой позволяют однозначно определить ее положение на местности



Граница кадастрового квартала